








## Rezultati evaluacije: tečaj "NAPREDNO GIS MODELIRANJE" Agronomski fakultet, 01-12 veljače 2005.

broj ispitanika: 15

		uglavnom nezadovoljan			jako zadovoljan	
		1	2	3	4	5
1.	Kvaliteta radnih materijala (fascikli/CD-ROM)					
2.	Kvaliteta predavanja i prezentacija					
3.	Kvaliteta vježbi i zadataka					
4.	Sve obrađene teme su dobro odabrane i važne za moj rad sa geo-podacima					
5.	Tečaj je ispunio moja očekivanja - saznao/la sam ono što me najviše zanimalo					
6.	Pri završetku tečaja osjećam da samostalno mogu raditi u GIS paketima i obrađivati vlastite podatke					
7.	ILWIS se pokazao pogodan GIS paket za obradu mojih podataka					
8.	Organizaciji tečaja najviše zamjeram...					<ul style="list-style-type: none"> <li>(a) - predavanja previše napredna i prebrza za ljude koji se prvi puta upoznaju sa GIS-om;</li> <li>(b) - neravnomjeran rad sa studentima sa i bez laptopa prilikom vježbi;</li> <li>(c) - nedovoljno vremena za rješavanje zadataka;</li> <li>(d) - premalo laganih zadataka, puno teških zadataka; prebrze demonstracije;</li> <li>(e) - prevelik broj tema; predetaljno rasčlanjenje teorije;</li> </ul>
9.	Procijeni (realnu) komercijalnu vrijednost tečaja na hrvatskom tržištu po sudioniku (u kn)					<b>2.160,00 kn</b>
10.	Ukupno zadovoljstvo organizacijom tečaja				